


PROYECTO DE LOTEO

NOTA: PARA GEOREFERENCIACION SE UTILIZO ESTACION PERMANENTE DE PARANA (PRA) MARCO DE REFERENCIA: POSGAR 2007, DATUM WGS8. TRANSFORMACION DE COORDENADAS GEODESICAS A COORDENADAS PLANAS EN EL SISTEMA DE REPRESENTACION CARTOGRAFICA GAUSS-KRUGGER ADOPTADO POR EL I.G.N.- SE USO FAJA 5 MERIDIANO CENTRAL 60° O.

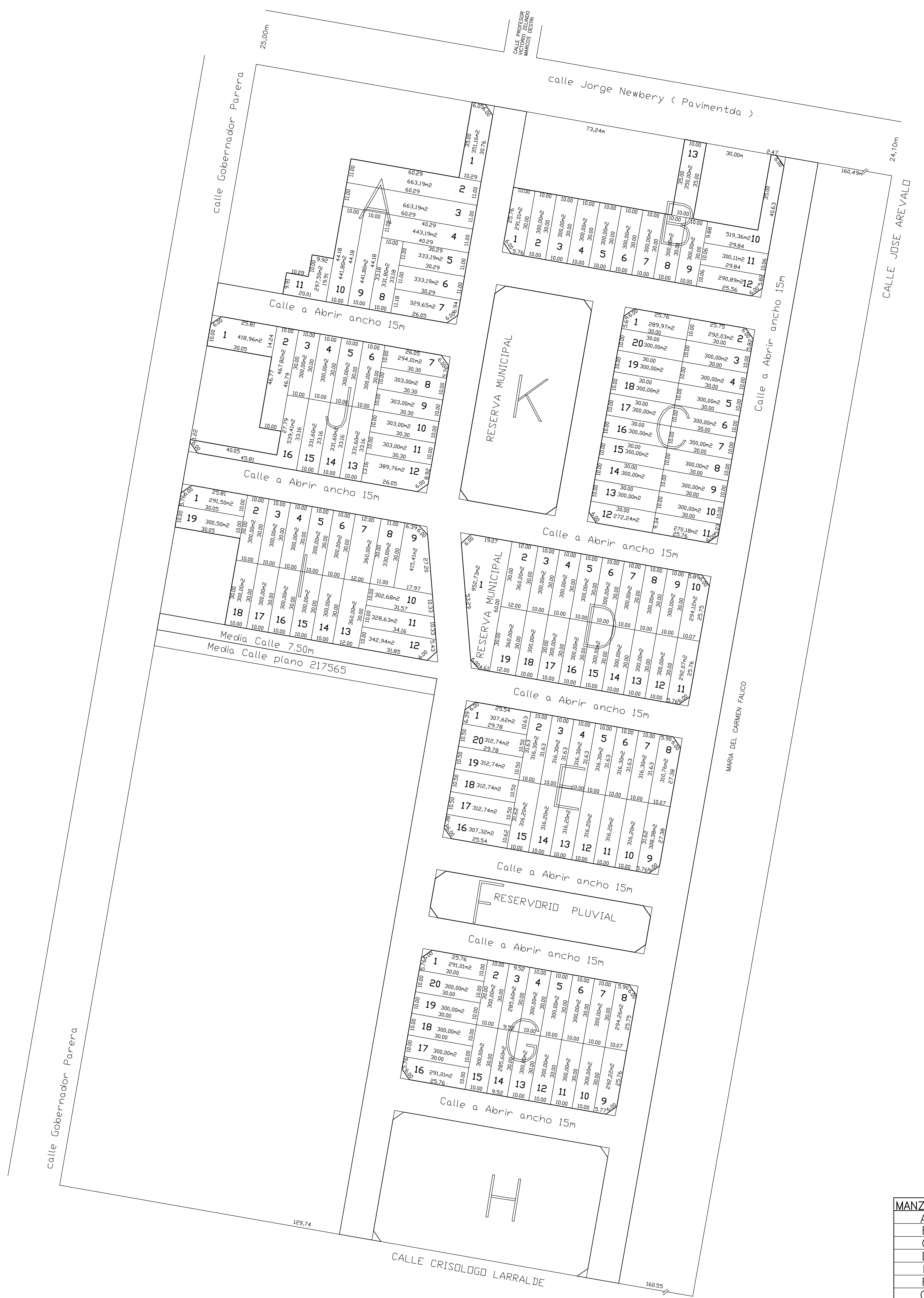


MANZANA A	MANZANA B	MANZANA C	MANZANA D
Lote Sup. ( m2)	Lote Sup. ( m2)	Lote Sup. ( m2)	Lote Sup. ( m2)
1 351,16m2	1 291,01m2	1 289,97m2	1 952,73m2
2 663,19m2	2 300,00m2	2 292,03m2	2 360,00m2
3 663,19m2	3 300,00m2	3 300,00m2	3 300,00m2
4 443,19m2	4 300,00m2	4 300,00m2	4 300,00m2
5 333,19m2	5 300,00m2	5 300,00m2	5 300,00m2
6 333,19m2	6 300,00m2	6 300,00m2	6 300,00m2
7 329,65m2	7 300,00m2	7 300,00m2	7 300,00m2
8 331,80m2	8 300,00m2	8 300,00m2	8 300,00m2
9 441,80m2	9 519,36m2	9 300,00m2	9 300,00m2
10 441,80m2	10 300,00m2	10 294,12m2	10 294,12m2
11 297,65m2	11 300,11m2	11 270,18m2	11 292,07m2
Total 4.629,66	Total 4.151,37	Total 5.924,42	Total 6.458,92

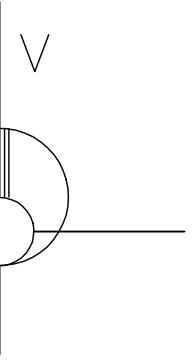
A DONAR A LA MUNICIPALIDAD:  
 MANZANAS K y MANZANA D LOTE 1 (RESERVAS)  
 LOTE CALLE y MANZANA F (RESERVIO PLUVIAL)

LAS CURVAS ESTAN REFERIDAS AL I.G.M. PUNTO FIJO 54 DE OBRAS SANITARIA MUNICIPAL DE COTA 87.7862 UBICADO EN J.NEWBERY Y GOB. PARERA SOBRE NEWBERY

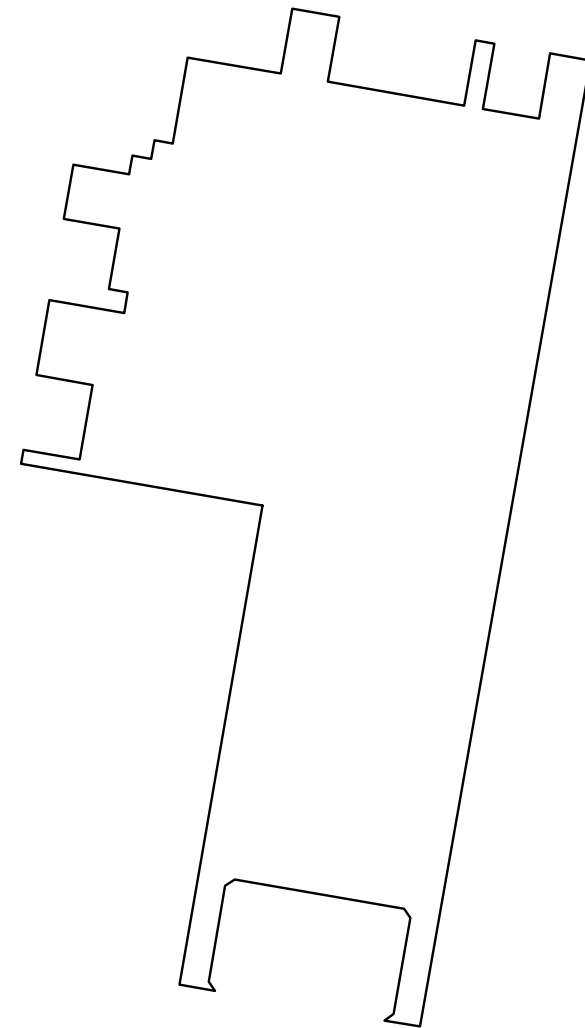
MANZANA E	MANZANA G	MANZANA I	MANZANA J
Lote Sup. ( m2)	Lote Sup. ( m2)	Lote Sup. ( m2)	Lote Sup. ( m2)
1 307,62m2	1 291,01m2	1 291,50m2	1 418,96m2
2 316,30m2	2 300,00m2	2 300,00m2	2 467,82m2
3 316,30m2	3 285,60m2	3 300,00m2	3 300,00m2
4 316,30m2	4 300,00m2	4 300,00m2	4 300,00m2
5 316,30m2	5 300,00m2	5 300,00m2	5 300,00m2
6 316,30m2	6 300,00m2	6 300,00m2	6 300,00m2
7 310,76m2	7 300,00m2	7 360,00m2	7 294,01m2
8 308,38m2	8 294,26m2	8 330,00m2	8 303,00m2
9 316,30m2	9 292,22m2	9 415,41m2	9 303,00m2
10 316,30m2	10 300,00m2	10 302,68m2	10 303,00m2
11 316,30m2	11 300,00m2	11 328,63m2	11 303,00m2
12 316,30m2	12 300,00m2	12 342,94m2	12 389,76m2
13 316,30m2	13 300,00m2	13 360,00m2	13 331,60m2
14 316,30m2	14 285,60m2	14 300,00m2	14 331,60m2
15 316,30m2	15 300,00m2	15 300,00m2	15 331,60m2
16 307,32m2	16 291,01m2	16 300,00m2	16 539,41m2
17 312,74m2	17 300,00m2	17 300,00m2	Total 5.516,76
18 312,74m2	18 300,00m2	18 300,00m2	
19 312,74m2	19 300,00m2	19 339,22m2	
20 312,74m2	20 300,00m2	Total 6.031,66	
Total 6.280,04	Total 5.939,70		



MANZANAS	Sup. en m2
A	4.628,63
B	4.160,76
C	5.935,91
D	6.458,92
E	6.280,22
F	2.118,54
G	5.939,86
I	6.031,66
J	5.516,76
K	4.399,21
CALLES	31.312,16
Total	82.762,44



CROQUIS DE TITULO PLANO 228.317



PROYECTO DE SUBDIVISION DE LA PROPIEDAD UBICADA EN LA PROVINCIA DE ENTRE RIOS DPTO.Y CIUDAD DE PARANA DISTRITO U.R.9 - 9nª SECCION - GRUPO 92 MZA. 1

PROPIETARIOS:  
**FLAMIER de HARARI, Margarita Francisca 100%**

INSCRIPCION : Parana 23 de Diciembre de 1960 Tomo 73 "B" folio 3.621  
 PARTIDAS: PROVINCIAL 108.686  
 PARTIDAS: MUNICIPAL 25.310 6.468,92

PARANA, MARZO DE 2022

ESCALA 1:1000

UBICACION DEL PLANO OFICIAL DE LA CIUDAD

EDUARDO J.R. BUIATTI  
 AGRIMENSOR MAT.24388  
 ESPAÑA 520 PARANA E. RIOS  
 TEL 0343- 4220651

ANTECEDENTES	ZONA
43.251	1